

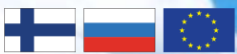


ПЕРСПЕКТИВНЫЙ ЯХТЕННЫЙ МАРШРУТ «СКАНДИНАВСКОЕ КОЛЬЦО»

ANDREI LAPPO,
LARISA DANILOVA

Рабочее совещание «Перспективы
международного сотрудничества по
устойчивому развитию яхтенного
туризма в России»

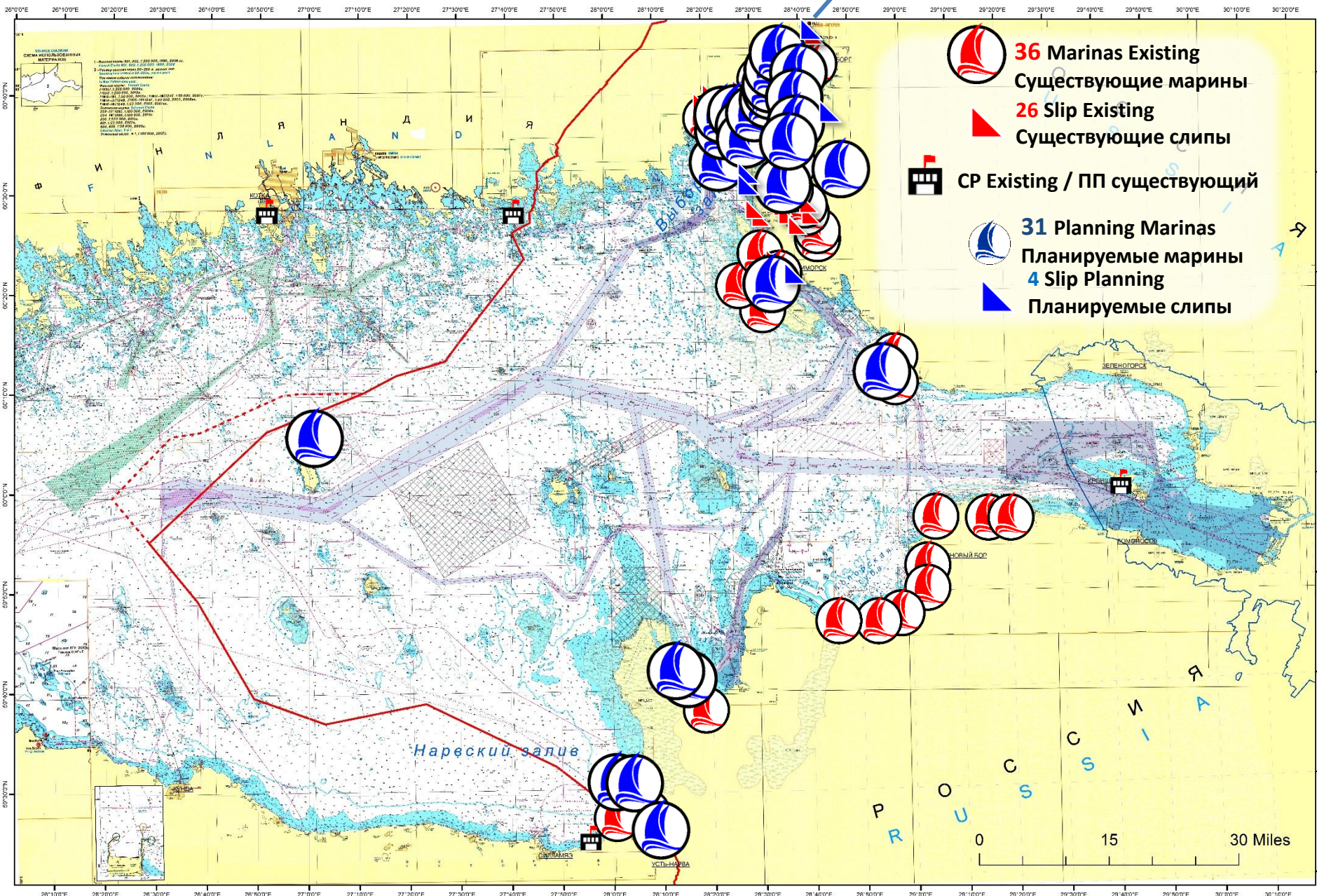
26 Октября
Санкт-Петербург

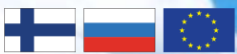


30 MILES RusFin

CBC 2014-2020
SOUTH-EAST FINLAND - RUSSIA

Existing and planning infrastructure
Существующая и планируемая инфраструктура

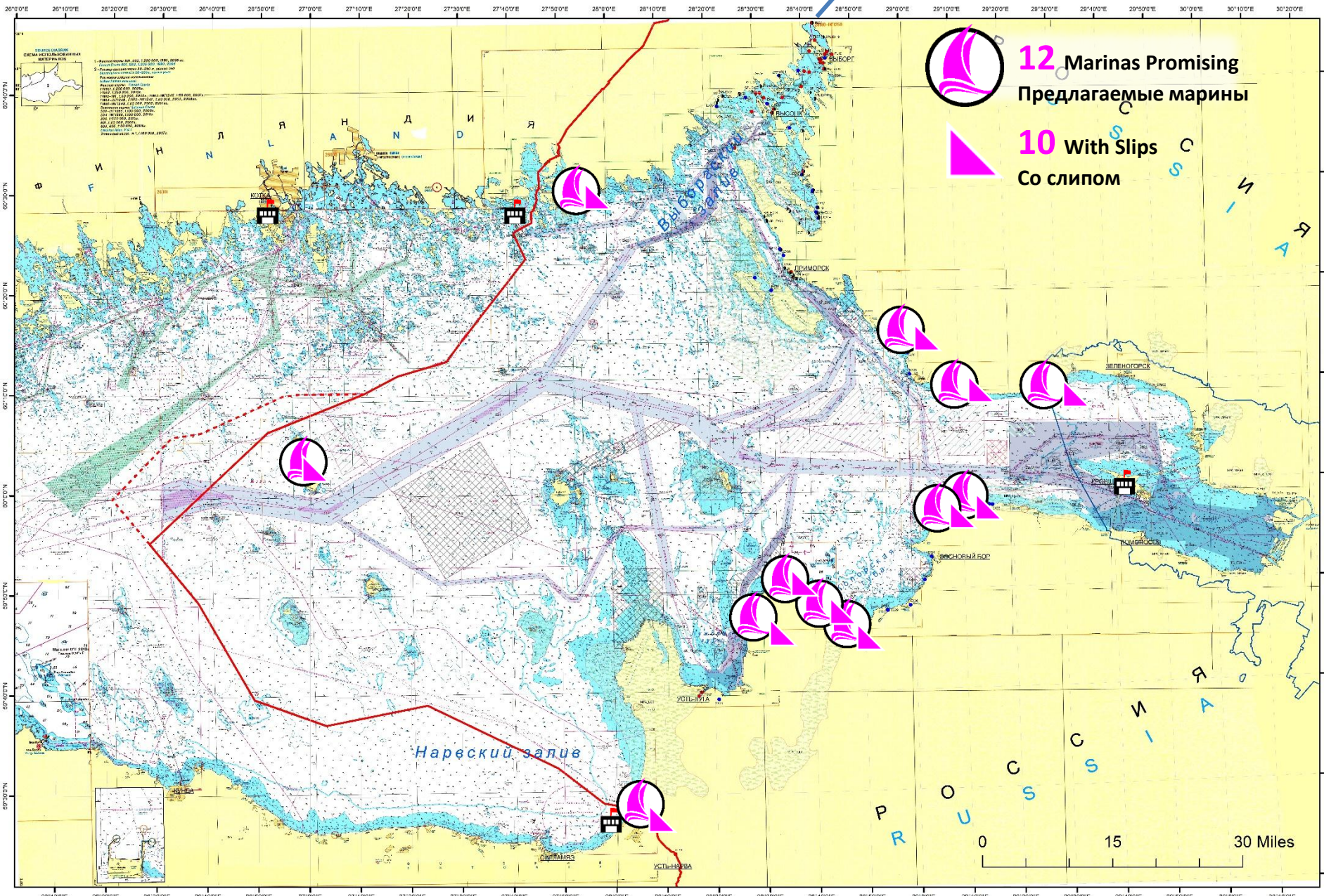




30 MILES RusFin

Project proposals for new marinas Предложения по дополнительным маринам и слипам

CBC 2014-2020
SOUTH-EAST FINLAND - RUSSIA



12 Marinas Promising
Предлагаемые марины



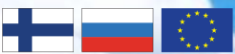
10 With Slips
Со слипом

1. Проектный план, 1:250 000, 2014, 2015, 2016, 2017, 2018, 2019, 2020 гг.
2. Проектный план, 1:250 000, 2014, 2015, 2016, 2017, 2018, 2019, 2020 гг.
3. Проектный план, 1:250 000, 2014, 2015, 2016, 2017, 2018, 2019, 2020 гг.
4. Проектный план, 1:250 000, 2014, 2015, 2016, 2017, 2018, 2019, 2020 гг.
5. Проектный план, 1:250 000, 2014, 2015, 2016, 2017, 2018, 2019, 2020 гг.
6. Проектный план, 1:250 000, 2014, 2015, 2016, 2017, 2018, 2019, 2020 гг.
7. Проектный план, 1:250 000, 2014, 2015, 2016, 2017, 2018, 2019, 2020 гг.
8. Проектный план, 1:250 000, 2014, 2015, 2016, 2017, 2018, 2019, 2020 гг.
9. Проектный план, 1:250 000, 2014, 2015, 2016, 2017, 2018, 2019, 2020 гг.
10. Проектный план, 1:250 000, 2014, 2015, 2016, 2017, 2018, 2019, 2020 гг.
11. Проектный план, 1:250 000, 2014, 2015, 2016, 2017, 2018, 2019, 2020 гг.
12. Проектный план, 1:250 000, 2014, 2015, 2016, 2017, 2018, 2019, 2020 гг.



0 15 30 Miles

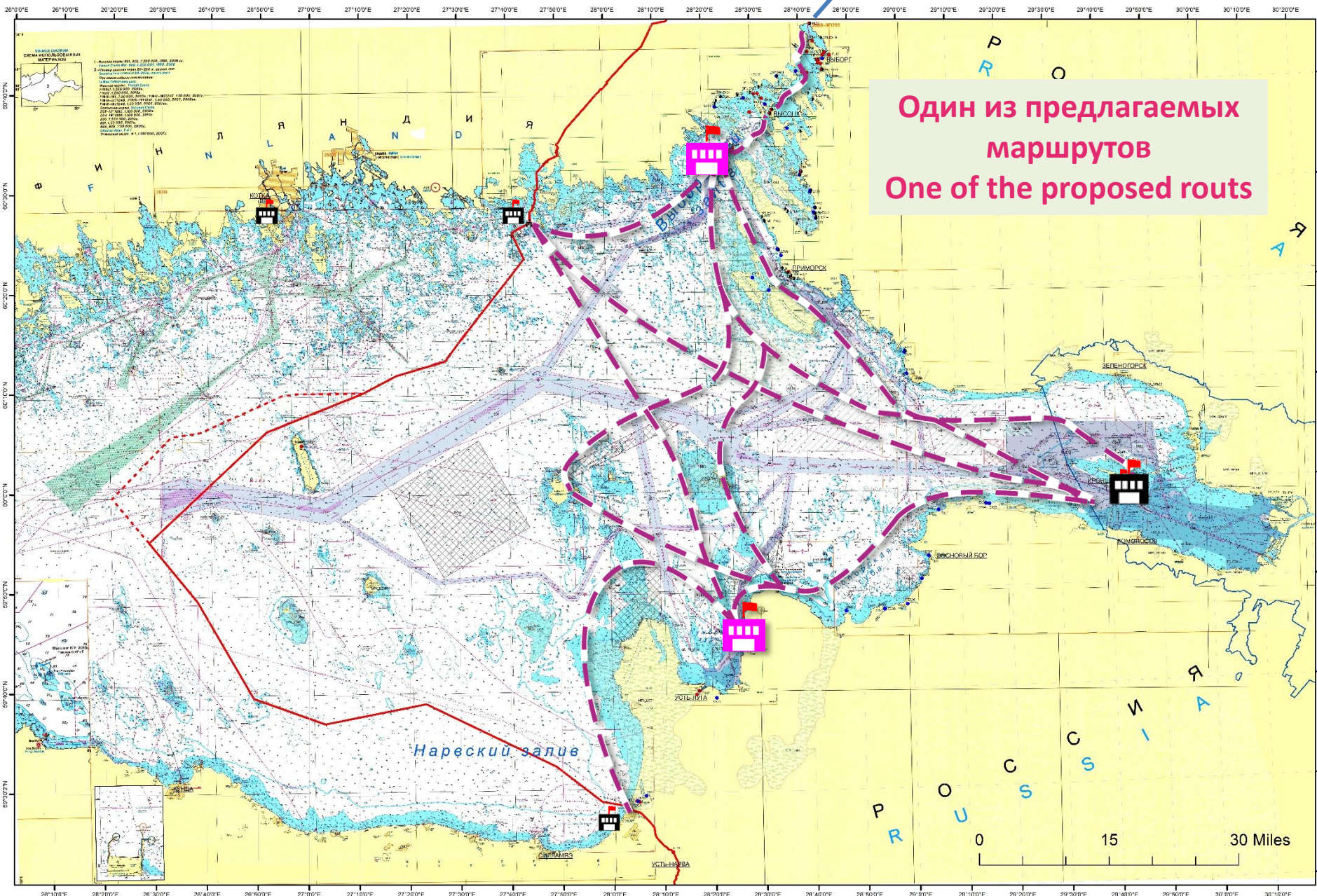
PR
OU
CS
15 30 Miles



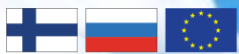
30 MILES RusFin

CBC 2014-2020
SOUTH-EAST FINLAND - RUSSIA

Circular Routes
Круговые маршруты



Один из предлагаемых маршрутов
One of the proposed routes



30 MILES RusFin

CBC 2014-2020
SOUTH-EAST FINLAND - RUSSIA

ВЫВОДЫ

Организация маршрутов движения в российской части ФЗ в соответствии с концепцией «30 МИЛЬ» требует совместных действий:


- Оборудование новых российских пунктов пропуска рядом с государственной границей;
- Обустройство инфраструктуры базирования для обеспечения безопасной и комфортной стоянки (управление, контроль, финансирование).
- Введение в нормативно-правовую базу России понятия «зеленая» яхтенная стоянка»;
- Устройство зеленых стоянок на территориях/акваториях, находящихся в зоне пограничного контроля, ООПТ, ведении Министерства обороны;

CONCLUSIONS

The organization of traffic routes in the Russian part of GOF in accordance with the "30 MILES" concept requires joint efforts:

- Appearance of new Russian checkpoints much close to the state border;
- Arrangement of the base infrastructure to ensure a safe and comfortable mooring (management, control and financing system).
- Arrangement of "green" moorings in the border control zone, nature protected areas, military people areas;
- Introduction to the framework of Russia of the concept of "green" yacht parking;

30 miles for Million Smiles!



VASAB LTP – 2040

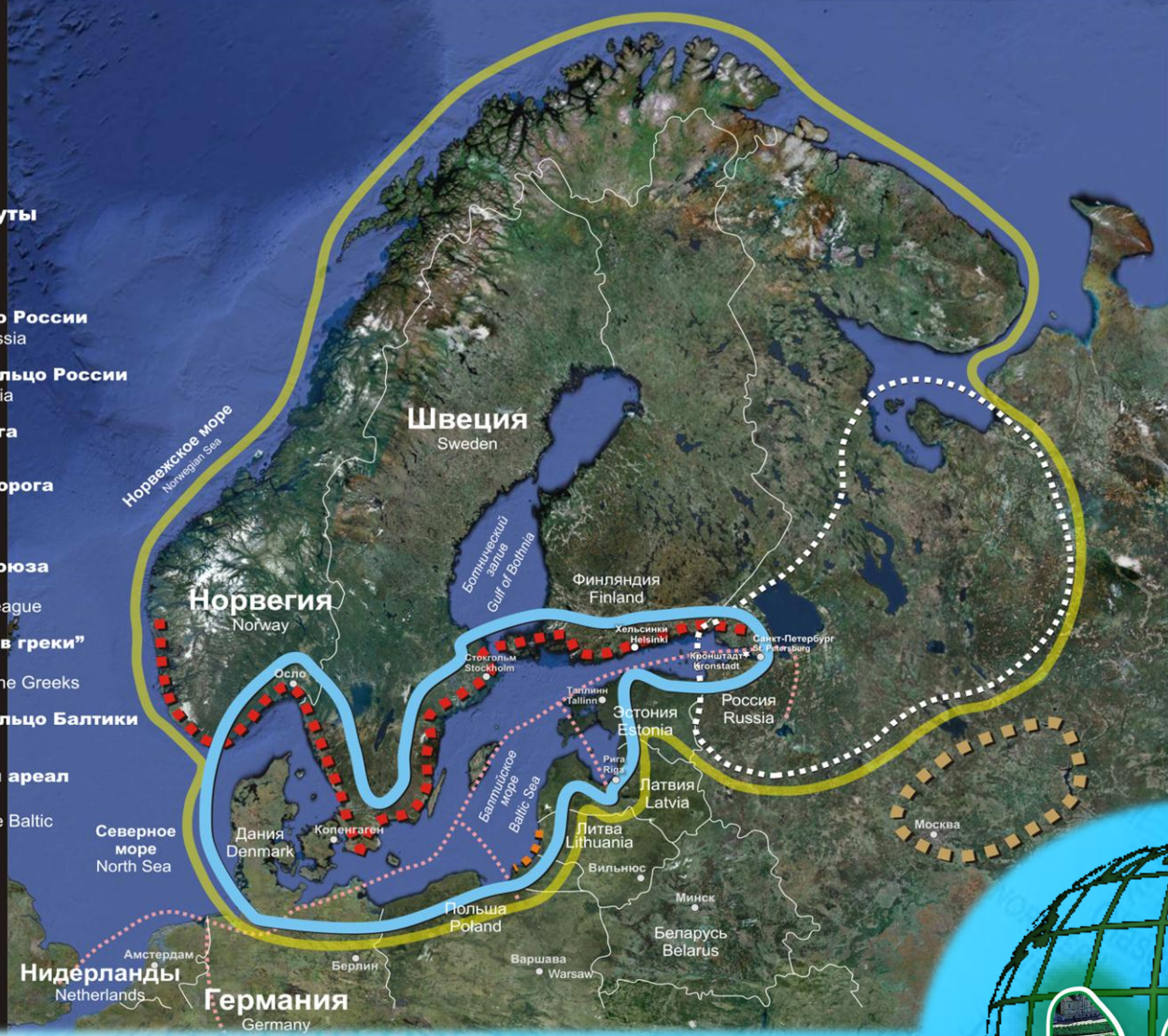
Update of the VASAB Long-Term Perspective for the Territorial Development of the Baltic Sea Region

- Внедрение общих подходов и стратегий по снижению пограничных барьеров;
- Создание интегрированных транспортных сетей, простирающихся за национальные границы – транспортных, информационных, туристических;
- Коммуникация в области наземного и морского пространственного планирования распространяется на все страны РБМ;
- Разработка совместной платформы региона Балтийского моря, объединяющей города, сельские поселения, людей, на основе общего бережного отношения к окружающей среде, устойчивого развития и взаимовыгодного сотрудничества;
- Мозаичная структура развития, предлагающая максимальное разнообразие и поддерживающая уникальность географических локаций и развитие точек роста, которыми могут стать новые яхтенные марины и окружающий их связанный бизнес.



Основные туристические маршруты
The main touristic routs

- ■ ■ ■ **Золотое кольцо России**
Golden Ring of Russia
- ■ ■ ■ **Серебряное кольцо России**
Silver Ring of Russia
- ■ ■ ■ **Янтарная дорога**
Amber Road
- ■ ■ ■ **Королевская дорога**
King's Road
- ■ ■ ■ **Торговые пути Ганзейского союза**
Trade routes of the Hanseatic League
- ■ ■ ■ **Путь "из варяг в греки"**
Trade route from the Varangians to the Greeks
- ■ ■ ■ **Серебряное кольцо Балтики**
Baltic Silver Ring
- ■ ■ ■ **Туристический ареал стран Балтики**
Touristic area of the Baltic



«Baltic Silver Ring» as a part of international tourist system
Туристско-рекреационная система «Серебряное кольцо Балтики»
как часть международной туристической системы

Барьеры и вызовы

- Недостаточная информированность;
- Различия в законодательстве и пограничный режим с ЕС;
- Разное представление об устойчивости и стандартах обслуживания;
- Языковые проблемы на российских внутренних водных путях;
- Интеграция существующих марин в региональную экономическую деятельность;
- финансирование новых марин с применением инструментов государственно-частного партнерства

Барьеры и вызовы

- Недостаточная информированность;
- Различия в законодательстве и пограничный режим с ЕС;
- Разное представление об устойчивости и стандартах обслуживания;
- Языковые проблемы на российских внутренних водных путях;
- Интеграция существующих марин в региональную экономическую деятельность;
- финансирование новых марин с применением инструментов государственно-частного партнерства

Перспектива

- В октябре 2021 года утверждена Российская концепция развития яхтенного туризма до 2030 года;
- Регионы начинают разработку программ развития туризма.

Предложения в проект Интеррег.

Компоненты

стратегический

- Предложения по развитию инфраструктуры (размещению марин с учетом мест туристического интереса в соответствии с принципом «мозаичности»)

правовой

- Анализ и совершенствование правовых рамок на международном и национальном уровне

обучающий

- Меры для устойчивости и безопасности марин и путешествий

информационный

- услуги, поставщики услуг, места, правила, развлечения...

натурный

- проводка пилотного каравана (Выборг – Белое/Барецево море), праздники и встречи

Предложения в проект Интеррег. Возможные активности. Взгляд из России

- Постоянная платформа сотрудничества для объединения государственных органов и ключевых заинтересованных сторон в развитии устойчивого морского туризма;
- Региональное руководство по политике и Дорожная Карта;
- Инновационные устойчивые предложения по яхтингу в Северо-Западной Европе + Путеводитель по малому судоходству на внутренних водных путях России, Финляндии, Эстонии...;
- Стандарты устойчивого морского туризма и развитие «бренда» региона Балтийского моря в мире;
- Маркетинговые и зрелищные мероприятия;
- Включение яхтенных маршрутов и транспортных коридоров в морское пространственное планирование;
- Модели «устойчивой марины» на основе конкретного успешного опыта.



God does not promise us gentle winds or smooth sailing, but He does promise a safe landing and welcome!

Спасибо за Ваше внимание!
Thank you for your attention!



Larisa Danilova



Andrei Lappo

Tel.: +7 921 5593595
A.LAPPO@MAIL.RU
L.DANILOVA@ERMAKNW.RU
WWW.VISITYACHTSPETERSBURG.RU