



Проект Дорожной карты продвижения морского пространственного планирования в Российской Федерации

Draft Roadmap for the promotion of Maritime Spatial Planning in the Russian Federation

Андрей Лаппо, Лариса Данилова. Институт аква-территориального планирования ЕРМАК Северо-Запад

Andrei Lappo, Larisa Danilova. Institute of Maritime Spatial Planning Ermak NorthWest

Круглый стол
«СИСТЕМА
СТРАТЕГИЧЕСКОГО
ПЛАНИРОВАНИЯ
РАЗВИТИЯ
МОРСКОЙ
ДЕЯТЕЛЬНОСТИ
РОССИЙСКОЙ
ФЕДЕРАЦИИ И
МОРСКОЕ
ПРОСТРАНСТВЕННОЕ
ПЛАНИРОВАНИЕ»
26 октября 2021
Санкт-Петербург

ПРОЕКТ-
ПЛАТФОРМА
CAPACITY4MSP





Балтийское море 2021. Основные итоги сотрудничества

- Новый План действий ХЕЛКОМ по Балтийскому морю на 2021-2030 годы
- Новая Дорожная карта МПП Региона Балтийского моря 2021-2030
- Сформирована платформа сотрудничества стран Балтийского моря в области Морского пространственного планирования (проект Capacity4MSP)
- Разрабатывается новая Долгосрочная перспектива ВАСАБ до 2040 года
- Подготовлен проект Дорожной карты продвижения МПП в Российской Федерации



CAPACITY4MSP

Круглый стол «СИСТЕМА
СТРАТЕГИЧЕСКОГО
ПЛАНИРОВАНИЯ
РАЗВИТИЯ МОРСКОЙ
ДЕЯТЕЛЬНОСТИ
РОССИЙСКОЙ ФЕДЕРАЦИИ
И МОРСКОЕ
ПРОСТРАНСТВЕННОЕ
ПЛАНИРОВАНИЕ»

Целью Дорожной карты является разработка плана мероприятий, обеспечивающих совершенствование и внедрение морского пространственного планирования в Российской Федерации. Сотрудничество стран Балтийского моря в области МПП, осуществляемое в рамках совместного горизонтального действия международных региональных организаций ХЕЛКОМ и ВАСАБ создало необходимые предпосылки для ускорения процесса внедрения МПП в Российской Федерации.



Российская Дорожная карта МПП Russian MSP Roadmap



Основания для разработки

Международные:

- Рекомендации ЮНЕСКО по разработке МПП
- Выполнение Плана действий ХЕЛКОМ для Балтийского моря (ПДБМ)
- Выполнение Дорожной карты МПП Региона Балтийского моря
- Программы двустороннего сотрудничества с Швецией, Финляндией, Эстонией, Норвегией и т.д. по обеспечению экологической безопасности хозяйственного использования акваторий.
- Повестка стратегических исследований и инноваций для Черного моря

Национальные:

- Морская Доктрина Российской Федерации на период до 2030 г.
- Указ Президента Российской Федерации «О совершенствовании морской деятельности»
- Государственная программа Российской Федерации «Охрана окружающей среды 2012-2020»
- Национальный проект «Экология»



CAPACITY4MSP

Круглый стол «СИСТЕМА
СТРАТЕГИЧЕСКОГО
ПЛАНИРОВАНИЯ
РАЗВИТИЯ МОРСКОЙ
ДЕЯТЕЛЬНОСТИ
РОССИЙСКОЙ ФЕДЕРАЦИИ
И МОРСКОЕ
ПРОСТРАНСТВЕННОЕ
ПЛАНИРОВАНИЕ»

26 октября 2021
Санкт-Петербург



Российская Дорожная карта МПП Russian MSP Roadmap



Поддержка государственных органов:

- Министерство природных ресурсов и экологии РФ
- Министерство Иностранных дел РФ

Разработчики:

- Институт аква-территориального планирования Ермак Северо-Запад (ЕрмакСЗ)
- Российский государственный гидрометеорологический институт (РГГМУ)

Поддерживающие продвижение МПП организации:

Леонтьевский центр, WWF-Россия, Минерал, АО ИО РАН, РТУ МИРЭА, ДВФУ



SARACITY4MSP

Круглый стол «СИСТЕМА
СТРАТЕГИЧЕСКОГО
ПЛАНИРОВАНИЯ
РАЗВИТИЯ МОРСКОЙ
ДЕЯТЕЛЬНОСТИ
РОССИЙСКОЙ ФЕДЕРАЦИИ
И МОРСКОЕ
ПРОСТРАНСТВЕННОЕ
ПЛАНИРОВАНИЕ»

26 октября 2021
Санкт-Петербург

Особенности морских акваторий Российской Федерации



- Значительная общая площадь морских акваторий РФ (более 8,6 млн км²)
- Протяженность береговой линии российских морей составляет 60 985 км
- Существенно различающиеся условия на морях (13 море 3-х океанов + бессточное Каспийское море)



SARACITY4MSP

Круглый стол «СИСТЕМА СТРАТЕГИЧЕСКОГО ПЛАНИРОВАНИЯ РАЗВИТИЯ МОРСКОЙ ДЕЯТЕЛЬНОСТИ РОССИЙСКОЙ ФЕДЕРАЦИИ И МОРСКОЕ ПРОСТРАНСТВЕННОЕ ПЛАНИРОВАНИЕ»

26 октября 2021
Санкт-Петербург

Российская Дорожная карта МПП Russian MSP Roadmap



НАПРАВЛЕНИЯ РАБОТЫ ПО ПРОДВИЖЕНИЮ МПП В РОССИИ

1

**Взаимодействие
со стейкхолдерами
МПП**

**Картирование
Информирование
Анкетирование**

**Круглые столы,
форумы,
конференции,
информационные
семинары**

2

**Сбор и анализ
информации**

**Международное и
российское
законодательство
Состояние МПП в
мире**

**Выполненные
проекты в России по
МПП, КУМП, КУПЗ**

3

**Пилотное
картирование
и планирование
акватории**

**Картирование
природных ресурсов
и уязвимости**

**Картирование
хозяйственной
деятельности**

4

**Подготовка
проекта Дорожной
карты**

**Обосновывающие
материалы

**Пояснительная
записка

**План мероприятий
(Дорожная карта)**



SARACITY4MSP

Круглый стол «СИСТЕМА
СТРАТЕГИЧЕСКОГО
ПЛАНИРОВАНИЯ
РАЗВИТИЯ МОРСКОЙ
ДЕЯТЕЛЬНОСТИ
РОССИЙСКОЙ ФЕДЕРАЦИИ
И МОРСКОЕ
ПРОСТРАНСТВЕННОЕ
ПЛАНИРОВАНИЕ»

26 октября 2021
Санкт-Петербург

Российская Дорожная карта МПП Russian MSP Roadmap



КОМПОНЕНТЫ (БЛОКИ МЕРОПРИЯТИЙ) ДОРОЖНОЙ КАРТЫ ПО ПРОДВИЖЕНИЮ МПП В РОССИИ

1

**Компонент 1
Организационные мероприятия**

Организационные мероприятия направлены на формирование институциональных основ морского пространственного планирования в Российской Федерации

2

**Компонент 2
Законодательные мероприятия**

Включение морского пространственного планирования в систему документов стратегического и территориального планирования Российской Федерации

3

**Компонент 3
Научно-технические мероприятия**

Создание нормативно-правовых документов методического и организационно-распорядительного характера

4

**Компонент 4
Образование и повышение квалификации**

Создание кадрового потенциала для внедрения МПП в практику управления морским природопользованием

5

**Компонент 5
Пространственное планирование морей Российской Федерации**

Разработка планов для морских акваторий Российской Федерации позволит расширить пространственное планирование на всю территорию и акваторию России



CAPACITY4MSP

Круглый стол «СИСТЕМА СТРАТЕГИЧЕСКОГО ПЛАНИРОВАНИЯ РАЗВИТИЯ МОРСКОЙ ДЕЯТЕЛЬНОСТИ РОССИЙСКОЙ ФЕДЕРАЦИИ И МОРСКОЕ ПРОСТРАНСТВЕННОЕ ПЛАНИРОВАНИЕ»

26 октября 2021
Санкт-Петербург



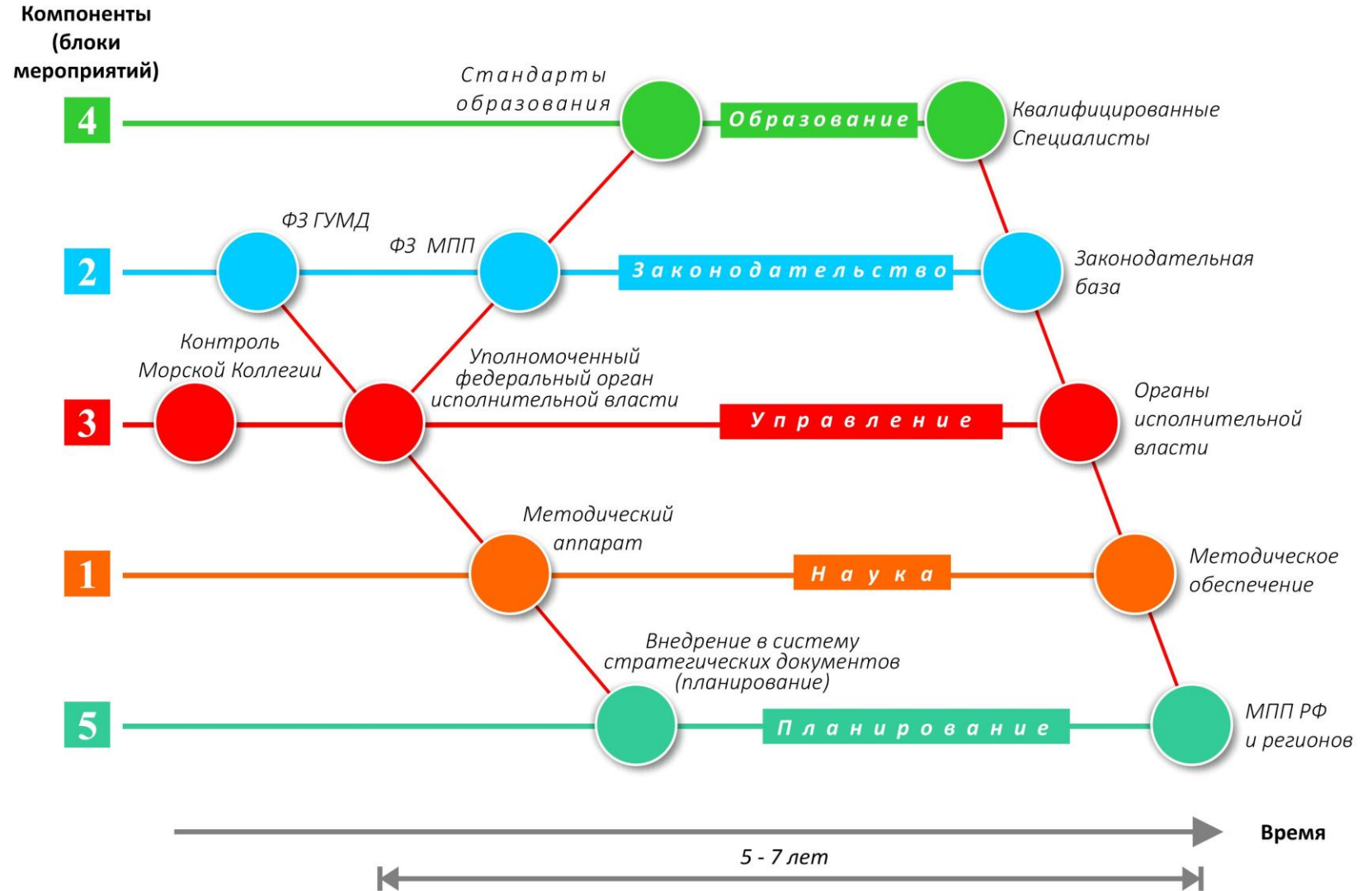
SARACITY4MSP

Круглый стол «СИСТЕМА
СТРАТЕГИЧЕСКОГО
ПЛАНИРОВАНИЯ
РАЗВИТИЯ МОРСКОЙ
ДЕЯТЕЛЬНОСТИ
РОССИЙСКОЙ ФЕДЕРАЦИИ
И МОРСКОЕ
ПРОСТРАНСТВЕННОЕ
ПЛАНИРОВАНИЕ»

26 октября 2021
Санкт-Петербург

БЛОК-СХЕМА ДК МПП

Block diagram of the Russian MSP Roadmap



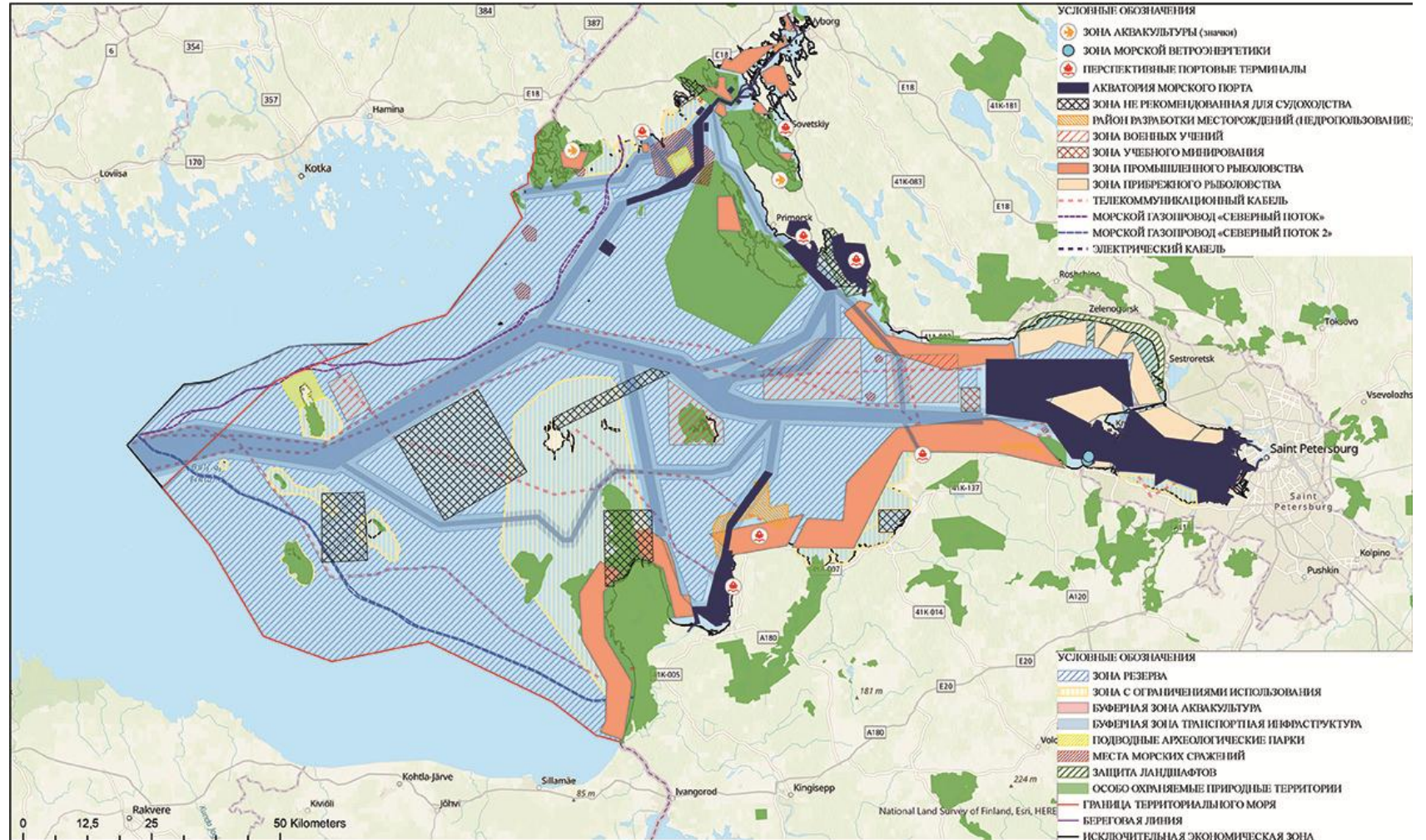
Пилотный МПП Восточной части Финского залива Pilot MSP of the Eastern part of the Gulf of Finland



НАУЧНО-ИССЛЕДОВАТЕЛЬСКИЙ ПРОЕКТНЫЙ ИНСТИТУТ
АКВА-ТЕРРИТОРИАЛЬНОГО ПЛАНИРОВАНИЯ «ЕРМАК СЕВЕРО-ЗАПАД»



МОРСКОЙ ПРОСТРАНСТВЕННЫЙ ПЛАН АКВАТОРИИ РОССИЙСКОЙ ЧАСТИ ФИНСКОГО ЗАЛИВА. ОБЩАЯ КАРТА.



CAPACITY4MSP

Круглый стол «СИСТЕМА
СТРАТЕГИЧЕСКОГО
ПЛАНИРОВАНИЯ
РАЗВИТИЯ МОРСКОЙ
ДЕЯТЕЛЬНОСТИ
РОССИЙСКОЙ ФЕДЕРАЦИИ
И МОРСКОЕ
ПРОСТРАНСТВЕННОЕ
ПЛАНИРОВАНИЕ»

26 октября 2021
Санкт-Петербург

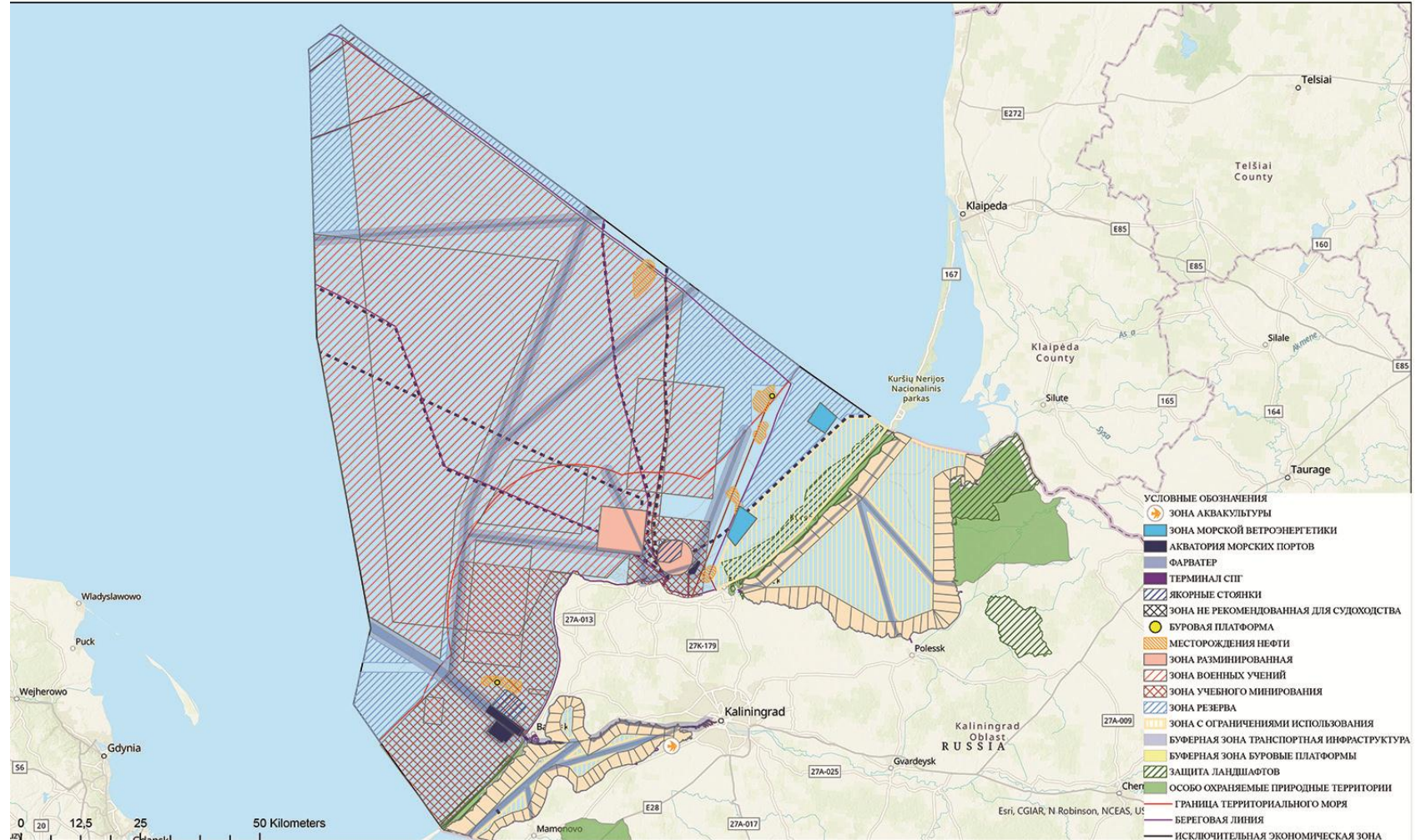
Пилотный МПП юго-восточной Балтики Pilot MSP of the South-East Baltic



НАУЧНО-ИССЛЕДОВАТЕЛЬСКИЙ ПРОЕКТНЫЙ ИНСТИТУТ
АКВА-ТЕРРИТОРИАЛЬНОГО ПЛАНИРОВАНИЯ «ЕРМАК СЕВЕРО-ЗАПАД»



МОРСКОЙ ПРОСТРАНСТВЕННЫЙ ПЛАН АКВАТОРИИ РОССИЙСКОЙ ЧАСТИ БАЛТИЙСКОГО МОРЯ В РАЙОНЕ КА-
ЛИНИНГРАДСКОЙ ОБЛАСТИ. ОБЩАЯ КАРТА.



CAPACITY4MSP

Круглый стол «СИСТЕМА
СТРАТЕГИЧЕСКОГО
ПЛАНИРОВАНИЯ
РАЗВИТИЯ МОРСКОЙ
ДЕЯТЕЛЬНОСТИ
РОССИЙСКОЙ ФЕДЕРАЦИИ
И МОРСКОЕ
ПРОСТРАНСТВЕННОЕ
ПЛАНИРОВАНИЕ»

26 октября 2021
Санкт-Петербург



СПАСИБО ЗА ВНИМАНИЕ! THANK YOU FOR YOUR ATTENTION!

Андрей Лаппо, Лариса Данилова
Институт Ермак Северо-Запад

Круглый стол
«СИСТЕМА
СТРАТЕГИЧЕСКОГО
ПЛАНИРОВАНИЯ
РАЗВИТИЯ
МОРСКОЙ
ДЕЯТЕЛЬНОСТИ
РОССИЙСКОЙ
ФЕДЕРАЦИИ И
МОРСКОЕ
ПРОСТРАНСТВЕННОЕ
ПЛАНИРОВАНИЕ»

26 октября 2021
Санкт-Петербург

ПРОЕКТ-
ПЛАТФОРМА
CAPACITY4MSP



Swedish Agency
for Marine and
Water Management

